




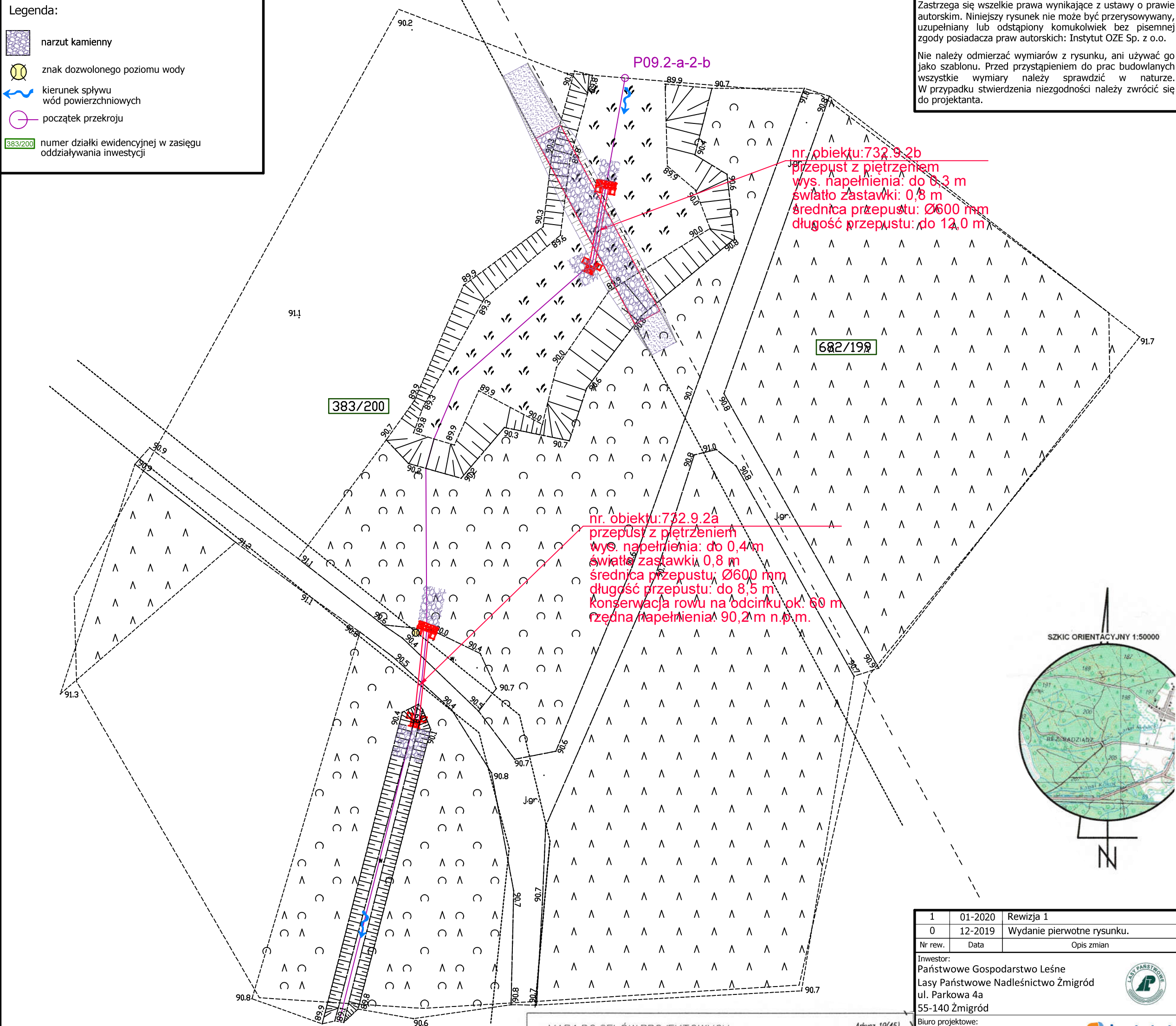


Legenda:

-  narzut kamienny
-  znak dozwolonego poziomu wody
-  kierunek spływu wód powierzchniowych
-  początek przekroju
-  numer działki ewidencyjnej w zasięgu oddziaływania inwestycji

Zastrzega się wszelkie prawa wynikające z ustawy o prawie autorskim. Niniejszy rysunek nie może być przerysowywany, uzupełniany lub odstąpiony komukolwiek bez pisemnej zgody posiadacza praw autorskich: Instytut OZE Sp. z o.o.

Nie należy odmierzать wymiarów z rysunku, ani używać go jako szablonu. Przed przystąpieniem do prac budowlanych wszystkie wymiary należy sprawdzić w naturze. W przypadku stwierdzenia niezgodności należy zwrócić się do projektanta.



1	01-2020	Rewizja 1
0	12-2019	Wydanie pierwotne rysunku.
Nr rew.	Data	Opis zmian
Inwestor: Państwowe Gospodarstwo Leśne Lasy Państwowe Nadleśnictwo Żmigród ul. Parkowa 4a 55-140 Żmigród		
Biuro projektowe: Instytut OZE Sp. z o. o. ul. Skrajna 41A, 25-650 Kielce		
Inwestycja (Projekt nr SW732): "Zwiększenie wykorzystania zasobów wodnych poprzez adaptację istniejących systemów melioracyjnych do pełnienia funkcji retencyjnych oraz niwelowanie ich negatywnego oddziaływania na ekosystemy leśne na terenie Leśnego Kompleksu Promocyjnego Lasy Doliny Baryczy"		
Imię i nazwisko	Branża, nr upr.	Podpis
Projektant:		
mgr inż. Urszula Sewernowicz	hydrotechniczna SWK/0058/PBH/17	
Sprawdzający:		
mgr inż. Anita Banaś	hydrotechniczna SWK/0079/PBH/19	
Asystenci Projektanta:		
mgr inż. Sylwia Kaczmarczyk		
mgr inż. Ewa Woś		
Nazwa rysunku:		
Plan urządzeń wodnych: obiekt 732.9.2-b - bród		
Stadium: Operat wodnoprawny	Branża: hydrotechniczna	Nr rysunku: OW-H-1.64
Skala: 1:500	Data: 12-2019	Format: A3roll
Str:		

MAPA DO CELÓW PROJEKTOWYCH		Arkusz 19(45)
Oznaczenie kancelaryjne zgłoszenia pracy geodezyjnej		GKK.6640.2710.2018
Miejscowość		Borek Nr 732.9-2a;
Jednostka ewidencyjna	identyfikator	022006_5
	nazwa	Żmigród
Obręb ewidencyjny	identyfikator	0002
	nazwa	Borek
Skala mapy		1:500
Nazwa układu współrzędnych	prostokątnych płaskich	PL2000/6
	wysokości	PL-KRON 86-NH
Oznaczenie granic obszaru aktualizacji		■ ■ ■ ■ ■ ■ ■ ■ ■ ■ ■ ■ ■ ■ ■ ■
Mapa została wykonana bez ustalania gruntów obciążonych służebnością gruntowymi		
Oznaczenie i symbol konturu użytku gruntowego który nie jest ujawniany w bazie danych ewidencji gruntów i budynków		brak
Mapa w pasie oznaczonym linią przerywaną aktualna na dzień 27.02.2019r.		
ATWA-GEO GEODEZJA Artur Nowak Ligota 74 b, 55-100 Trzebnica tel. 607 464 885 NIP 8991365809, REGON 022482430		
GEODETA UPRAWNIONY inż. Artur Nowak Nr zaświadczenia 19464 Ligota 74 b, 55-100 Trzebnica Kom. 607 464 685 e-mail: art-now@o2.pl		
Nazwa i imię i nazwisko wykonawcy oraz data i podpis osoby reprezentującej wykonawcę		
Imię i nazwisko nr uprawnień oraz data i podpis geodety uprawnionego który opracował mapę		

Poświadczam, że niniejszy dokument został opracowany w wyniku prac geodezyjnych i kartograficznych, których rezultaty zawiera operat techniczny wpisany do ewidencji materiałów państwowego zasobu geodezyjnego i kartograficznego	
Organ prowadzący państwowy zasób geodezyjny i kartograficzny	STAROSTA TRZEBNICKI
Identyfikator ewidencyjny materiału zasobu operatu technicznego	2020.09.1129
Data wpisania operatu technicznego do ewidencji materiałów zasobu	10.09.2019
Imię, nazwisko i podpis osoby reprezentującej organ	up. STAROSTY

INSPEKTOR
Henryk Kikut